



EUROPEAN UNION
EUROPEAN REGIONAL
DEVELOPMENT FUND



INTERREG IVC
INNOVATION & ENVIRONMENT
REGIONS OF EUROPE SHARING SOLUTIONS



nostra
network of straits



Provincia
di Lecce

NOSTRA

Network of Straits

**Educational Tour
Final Meeting**

Lecce
April 16th, 2014

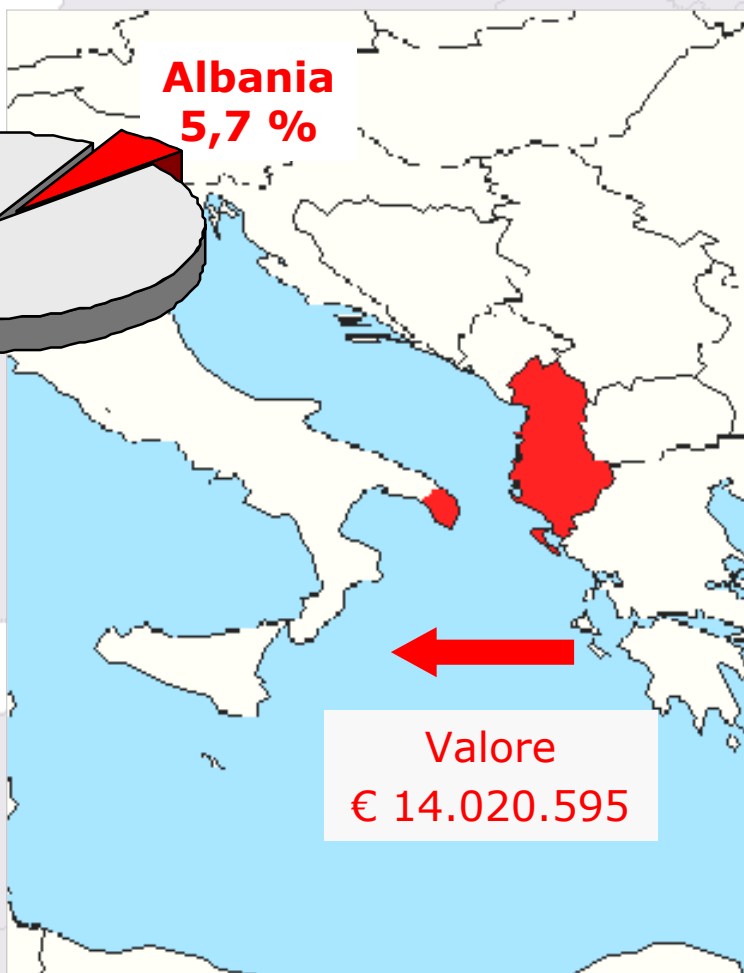
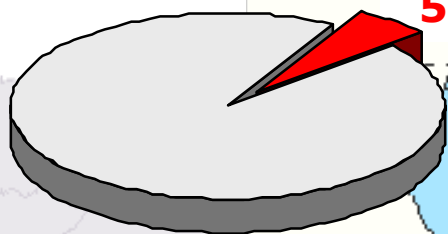




Scambi con l'Albania: le importazioni (anno 2013)

**IMPORT
Provincia**

**Albania
5,7 %**



**Valore
€ 14.020.595**

Articoli di abbigliamento	€ 6.006.556
Calzature, cuoio, pelletteria	€ 5.132.06
Rifiuti	€ 776.274
Carta e prodotti in carta	€ 619.207
Prodotti in metallo	€ 562.004
Prodotti della metallurgia	€ 191.309
Prodotti tessili	€ 174.496
Apparecchiature elettriche	€ 146.617
Altri prodotti	€ 412.070

Fonte: elaborazioni Ufficio di Statistica della Provincia di Lecce su dati ISTAT



EUROPEAN UNION
EUROPEAN REGIONAL
DEVELOPMENT FUND



INTERREG IVC
INNOVATION & ENVIRONMENT
REGIONS OF EUROPE SHARING SOLUTIONS



nostra
network of straits

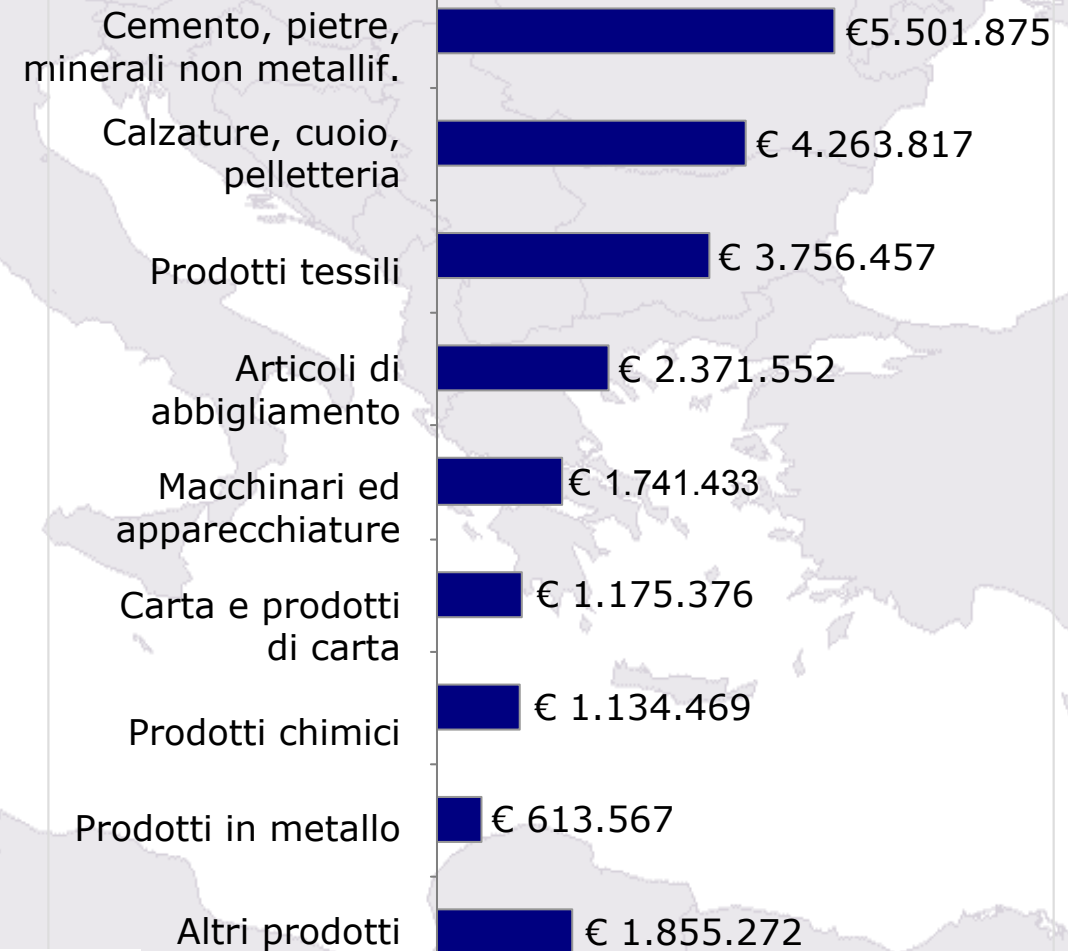



Provincia
di Lecce

Scambi con l'Albania: le esportazioni (anno 2013)

EXPORT
Provincia

Albania
5,5 %



Fonte: elaborazioni Ufficio di Statistica della Provincia di Lecce su dati ISTAT



EUROPEAN UNION
EUROPEAN REGIONAL
DEVELOPMENT FUND



INTERREG IVC
INNOVATION & ENVIRONMENT
REGIONS OF EUROPE SHARING SOLUTIONS



nostra
network of straits



Provincia
di Lecce

Stretto di Otranto

Lo Stretto di Otranto è il tratto del mar Mediterraneo compreso tra la provincia di Lecce e l'Albania.

Divide il Mar Adriatico dal Mar Ionio e prende il nome dalla città di Otranto.

Nel suo punto più stretto ha una larghezza di circa 70 km





EUROPEAN UNION
EUROPEAN REGIONAL
DEVELOPMENT FUND



INTERREG IVC
INNOVATION & ENVIRONMENT
REGIONS OF EUROPE SHARING SOLUTIONS



nostra
network of straits



Provincia
di Lecce

Intensità del traffico marittimo (2008)



Source:
*Policy Research Corporation
based on Maglic, L., Simic
Hlaca, M. & Zec, D., 2009,
Maritime
Transport and Possible
Accidents in the Adriatic Sea*



Collegamenti tra porti italiani e Albania

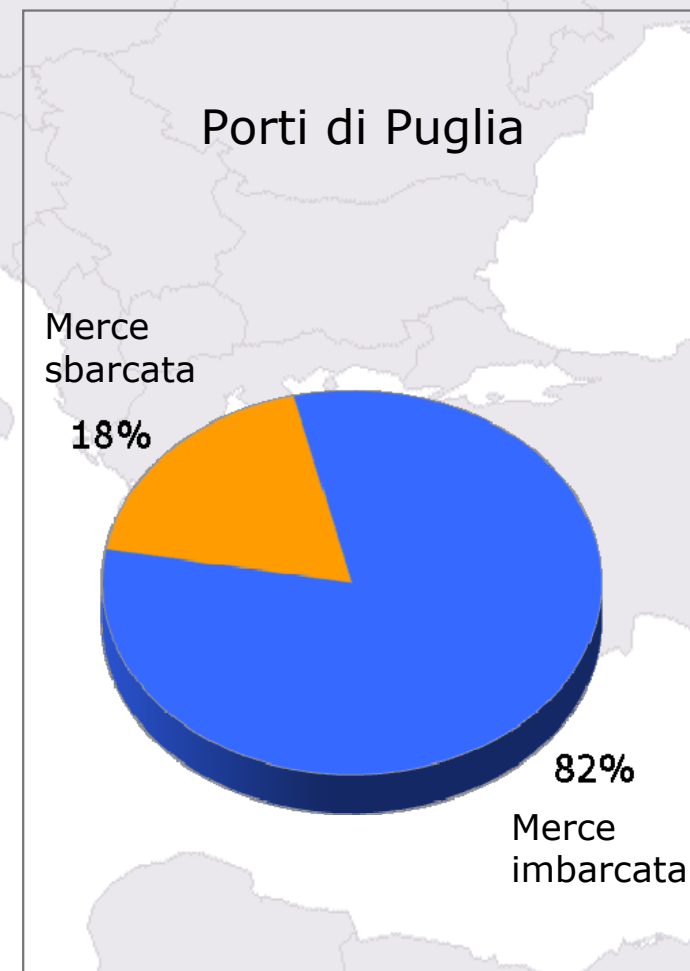
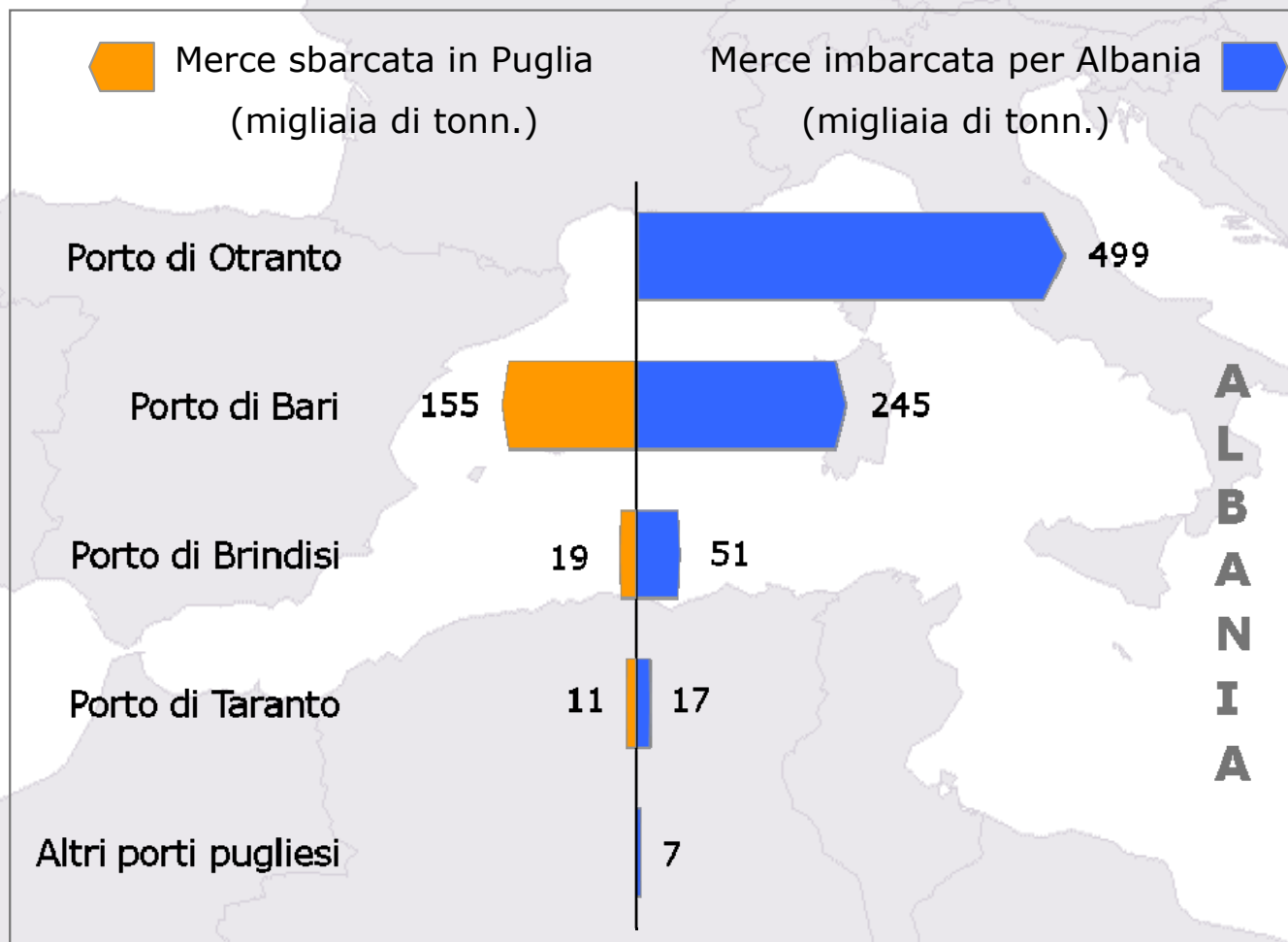
Rotta	Distanza tra i porti (km)	Tempo medio di percorrenza (h)	Frequenza collegamenti	Società operanti sulla rotta (n)
Otranto-Valona	70	7:00	settimanale	3
			annuale	1
Otranto-Shengjin	130	10:00	settimanale	3
Brindisi-Valona	134	5:00	giornaliera	3
Bari-Durazzo	117	8:00	giornaliera	2
			trisettimanale	1
			stagionale	4
Ancona-Durazzo	683	19:00	trisettimanale	1
Rimini-Shengjin	610	0:40	occasionale	n.d.

Fonte: Ministero delle Infrastrutture e dei Trasporti - dati al 31.12.2012



Traffico merci tra porti di Puglia e Albania

(anno 2012)

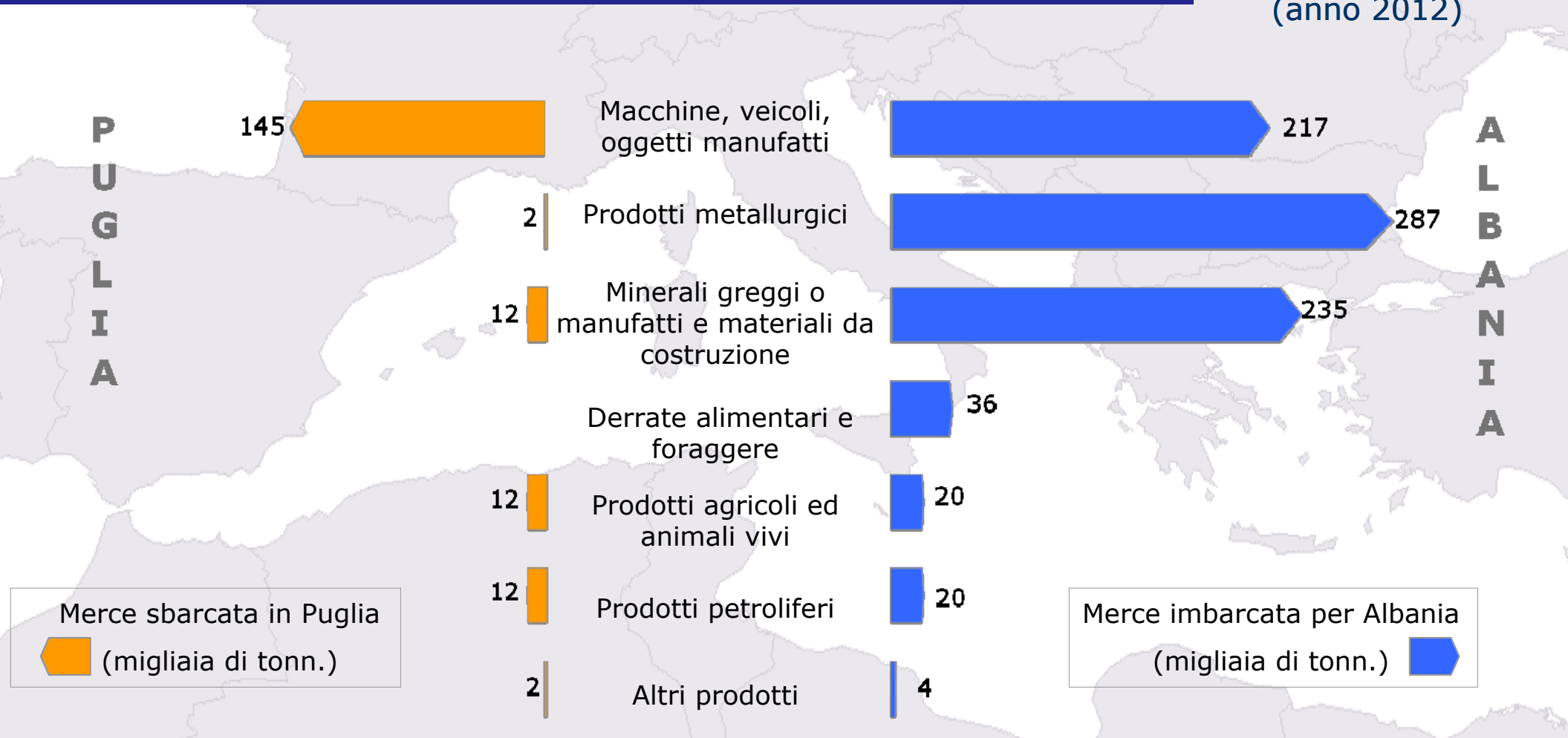


Fonte: elaborazioni Ufficio di Statistica della Provincia di Lecce su dati ISTAT



Traffico merci tra porti di Puglia e Albania

(anno 2012)



Merce sbarcata in Puglia
(migliaia di tonn.)

Merce imbarcata per Albania
(migliaia di tonn.)

Fonte: elaborazioni Ufficio di Statistica della Provincia di Lecce su dati ISTAT



EUROPEAN UNION
EUROPEAN REGIONAL
DEVELOPMENT FUND



INTERREG IVC
INNOVATION & ENVIRONMENT
REGIONS OF EUROPE SHARING SOLUTIONS

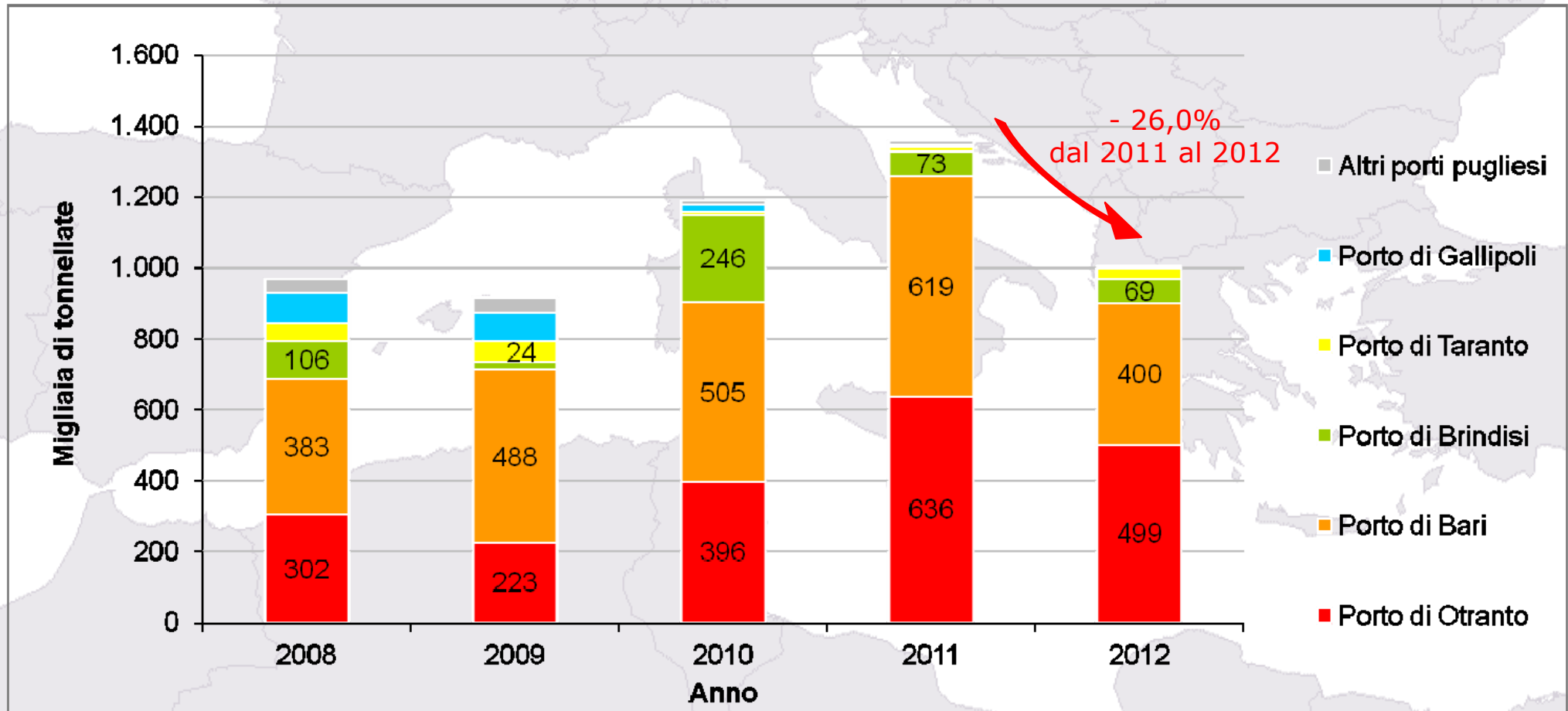


nostra
network of straits



Provincia
di Lecce

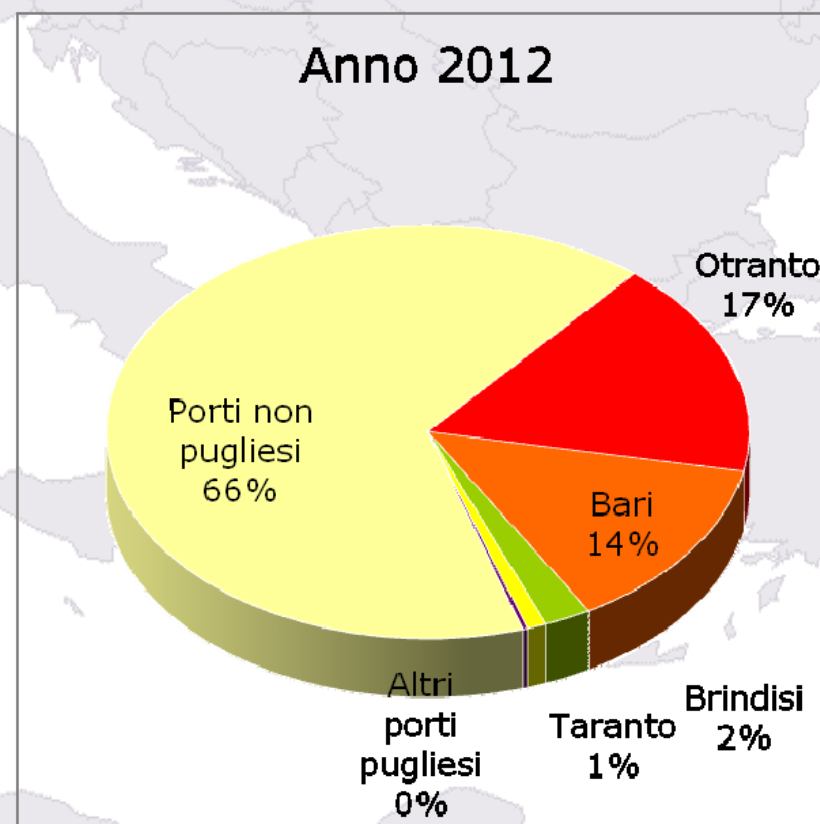
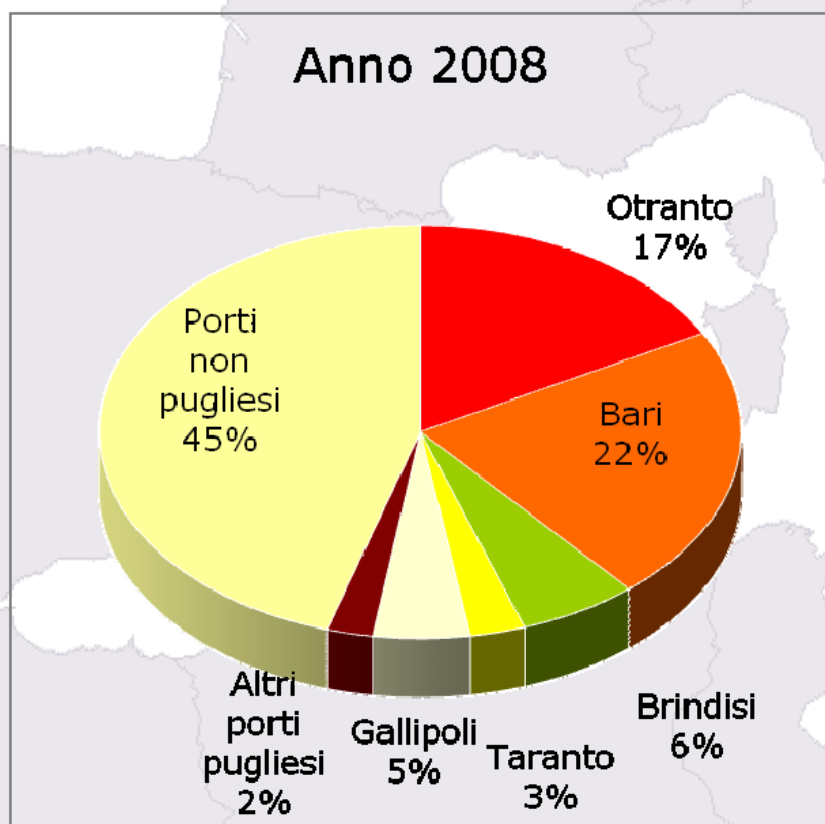
Traffico merci tra porti di Puglia e Albania



Fonte: elaborazioni Ufficio di Statistica della Provincia di Lecce su dati ISTAT



Traffico merci marittimo tra Italia e Albania – Market share



Fonte: elaborazioni Ufficio di Statistica della Provincia di Lecce su dati ISTAT



EUROPEAN UNION
EUROPEAN REGIONAL
DEVELOPMENT FUND



INTERREG IVC
INNOVATION & ENVIRONMENT
REGIONS OF EUROPE SHARING SOLUTIONS



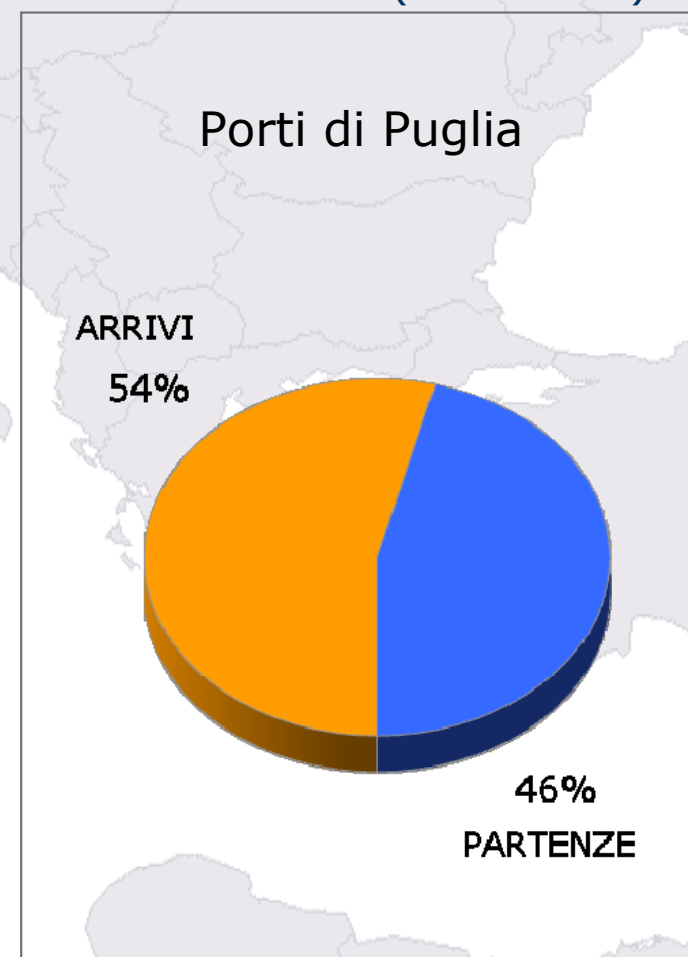
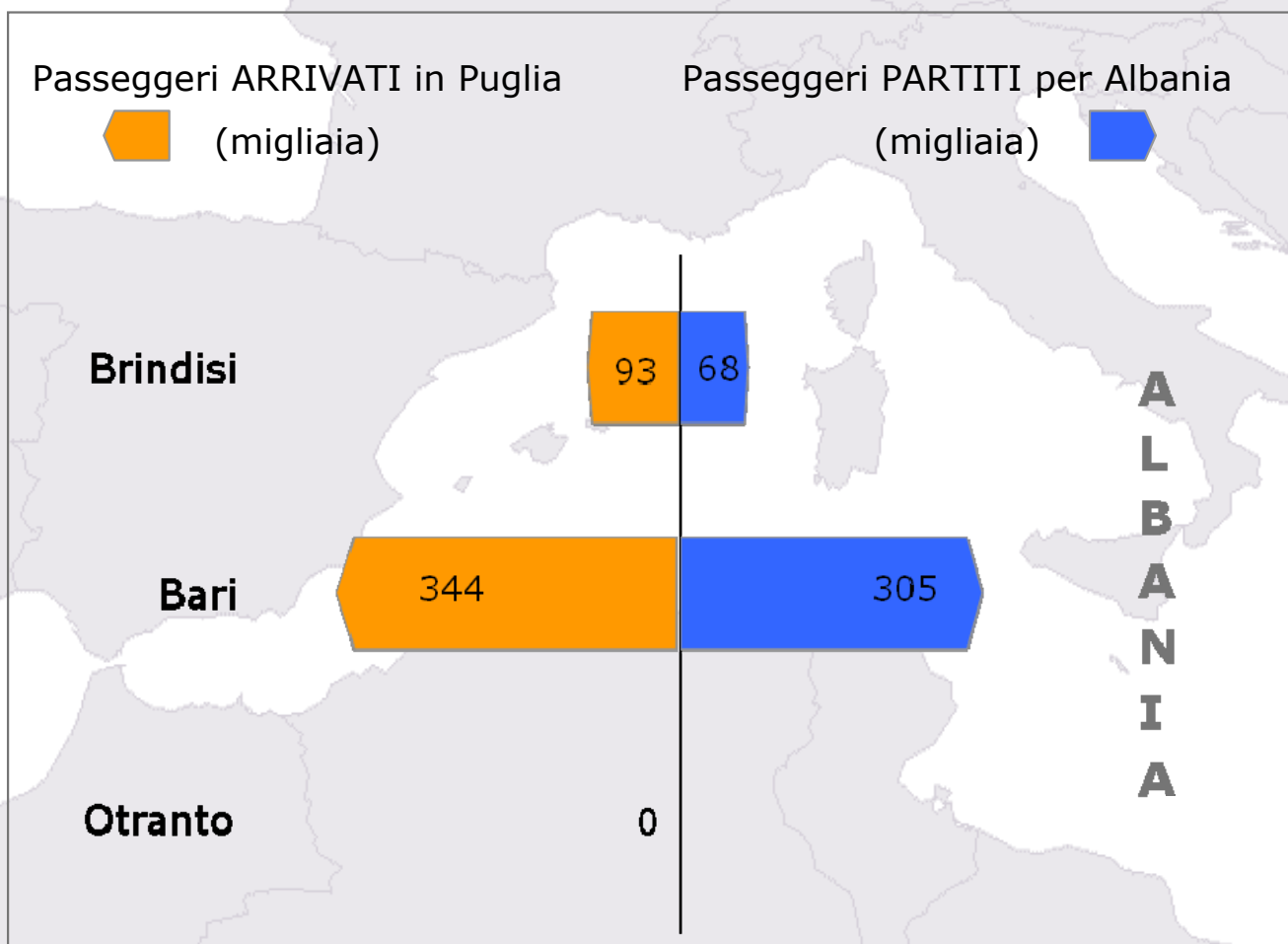
nostra
network of straits



Provincia
di Lecce

Traffico passeggeri tra porti di Puglia e Albania

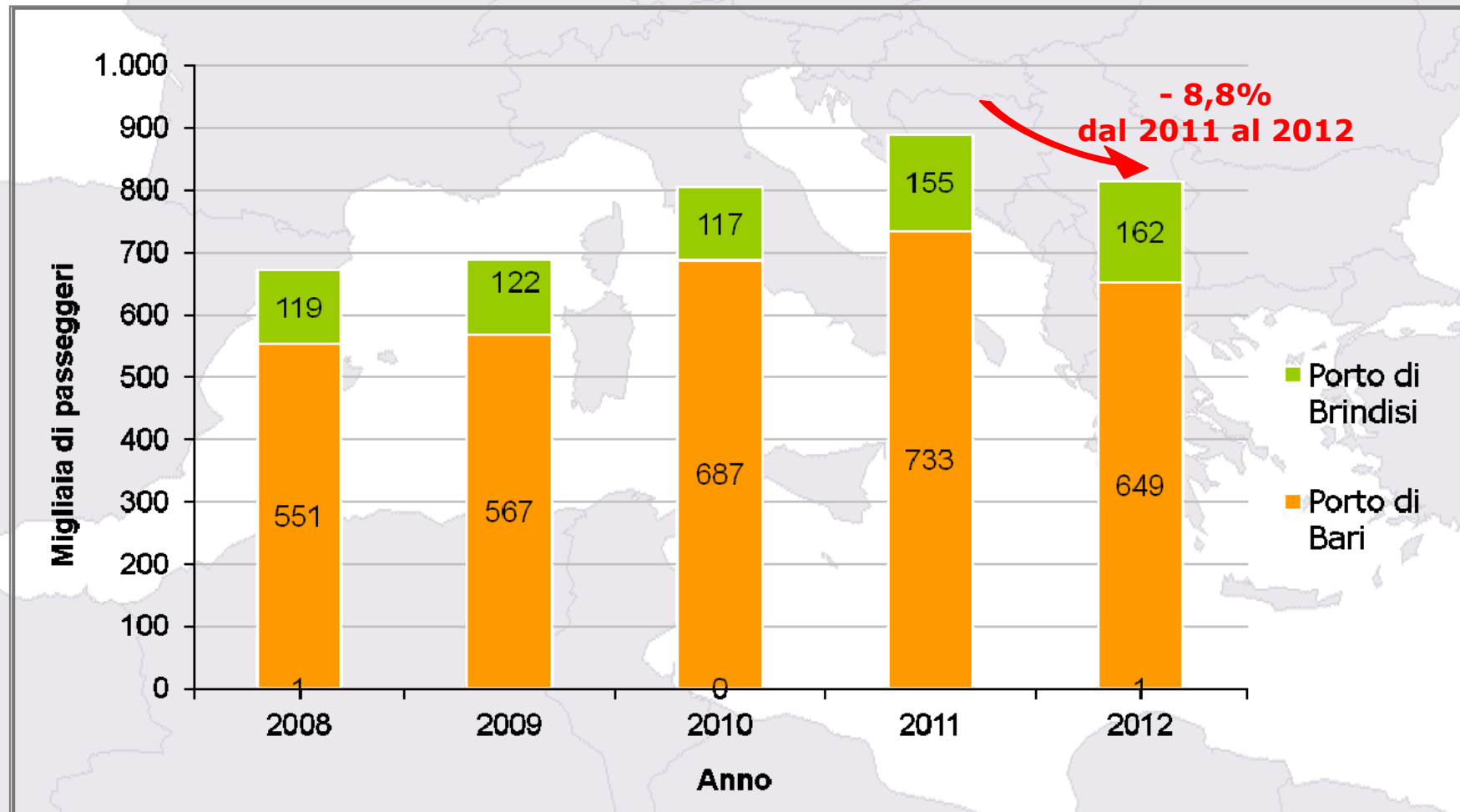
(anno 2012)



Fonte: elaborazioni Ufficio di Statistica della Provincia di Lecce su dati ISTAT



Traffico passeggeri tra porti di Puglia e Albania



Fonte: elaborazioni Ufficio di Statistica della Provincia di Lecce su dati ISTAT



EUROPEAN UNION
EUROPEAN REGIONAL
DEVELOPMENT FUND



INTERREG IVC
INNOVATION & ENVIRONMENT
REGIONS OF EUROPE SHARING SOLUTIONS



nostra
network of straits



Provincia
di Lecce

Indirizzo

■ PROVINCIA DI LECCE

President: Antonio Maria Gabellone

Address: Via Umberto I, 13

Postal code: 73100

Town: LECCE

Country: IT

Email: presidenza@provincia.it

Website: www.provincia.le.it



EUROPEAN UNION
EUROPEAN REGIONAL
DEVELOPMENT FUND



INTERREG IVC
INNOVATION & ENVIRONMENT
REGIONS OF EUROPE SHARING SOLUTIONS



nostra
network of straits



Provincia
di Lecce

NOSTRA

Network of Straits

**Educational Tour
Final Meeting**

Lecce
April 16th, 2014

