



Università del Salento



Provincia di Lecce

"BOSCO DI CARDIGLIANO" (IT9150012) "BOSCO DANIELI" (IT9150023)



Regione Puglia



Rete NATURA2000

USO del SUOLO e VEGETAZIONE

TAV.S12,23.1

Piano di Attuazione Provinciale per l'Ambiente
Asse 2. Linea di intervento A: Promozione sul territorio del Sistema Conservazione
della Natura, Azione 1 e 4.







Legenda



SIC

Uso del Suolo e Vegetazione

CODICE, DESCRIZIONE

-  1122, Tessuto residenziale rado e nucleiforme
-  1123, Tessuto residenziale sparso
-  1221, Reti stradali e spazi accessori
-  1224, Aree per impianti delle telecomunicazione
-  1332, Suoli rimaneggiati ed artefatti
-  131, Aree estrattive
-  211, Seminativi in aree non irrigue
-  222, Frutteti e frutti minori
-  223, Oliveti
-  241, Colture temporanee associate a colture permanenti
-  311, Boschi di latifoglie
-  312, Boschi di conifere
-  321, Aree a pascolo naturale, praterie, incolti
-  323, Aree a vegetazione sclerofilla
-  331, Spiagge, dune e sabbie
-  332, Rocce nude, falesie, affioramenti
-  411, Paludi interne
-  421, Paludi salmastre
-  5111, Fiumi, torrenti e fossi
-  5112, Canali ed idrovie
-  512, Bacini d'acqua
-  521, Lagune, laghi e stagni costieri

