



Università del Salento



Provincia di Lecce

"TORRE DELL'ORSO" (IT9150004)



Regione Puglia



Rete NATURA2000

HABITAT

Piano di Attuazione Provinciale per l'Ambiente
Asse 2. Linea di intervento A: Promozione sul territorio del Sistema Conservazione della Natura, Azione 1 e 4.

TAV. S04.2















Legenda



SIC

Habitat presenti nei SIC della Provincia di Lecce

CODICE, DESCRIZIONE

-  1150, Lagune costiere (*)
-  3150, Laghi eutrofici naturali con vegetazione del Magnopotamion o Hydrocharition
-  3170, Stagni temporanei mediterranei (*)
-  3280, Fiumi mediterranei a flusso permanente con il Paspalo-Agrostidion e con filari ripari di Salix e Populus alba
-  1410, Pascoli inondati mediterranei (Juncetalia maritimi)
-  1420, Praterie e fruticeti alofili mediterranei e termo-atlantici (Sarcocornetea fruticosi)
-  1510, Pascoli inondati mediterranei (Juncetalia maritimi)
-  7210, Paludi calcaree con Cladium mariscus e specie del Caricion davallianae (*)
-  2120, Dune mobili del cordone litorale con presenza di Ammophila arenaria ("dune bianche")
-  2250, Dune costiere con Juniperus spp. (*)
-  2270, Dune con foreste di Pinus pinea e/o Pinus pinaster (*)
-  6220, Percorsi substeppici di graminacee e piante annue dei Thero-Brachypodietea (*)
-  9340, Foreste di Quercus ilex e Quercus rotundifolia
-  -, Bosco di Quercus coccifera

